





# Pezuls



## Circuit n° 5 - La Dreyrie

Pédestre  
Equestre  
VTT






**Départ :**  
Place de la  
Mairie



**Situation :**  
13 km au Nord-Est de Lalinde  
par la D703



1 h 30

**Balisage :** 1 à 2  - 2 à 3  GR6 - 3 à arrivée 

**Dénivelé :** 185 m - 102 m



**M**onter vers l'ancienne école.

- 1 Tourner à droite entre l'école et une grange.
- 2 Après avoir dépassé *Lartigue*, prendre à droite le GR 6 et poursuivre sur celui-ci.
- 3 Après la descente de *la Veysière* vers le *Goulet*, quittez le GR 6 en tournant à droite. Le chemin remonte vers *La Cabane*. Rentrez par *La Dreyrie* et le *Forchet*.



## A voir

### En chemin



Chartreuse de La Dreyrie



Vallée de la Rèze

### A proximité



Eglise



Fontaine



Lavoir

*Un bourg autour de son église, quelques hameaux parsemés sur les hauteurs. Pezuls, paisible petit village à découvrir...*

