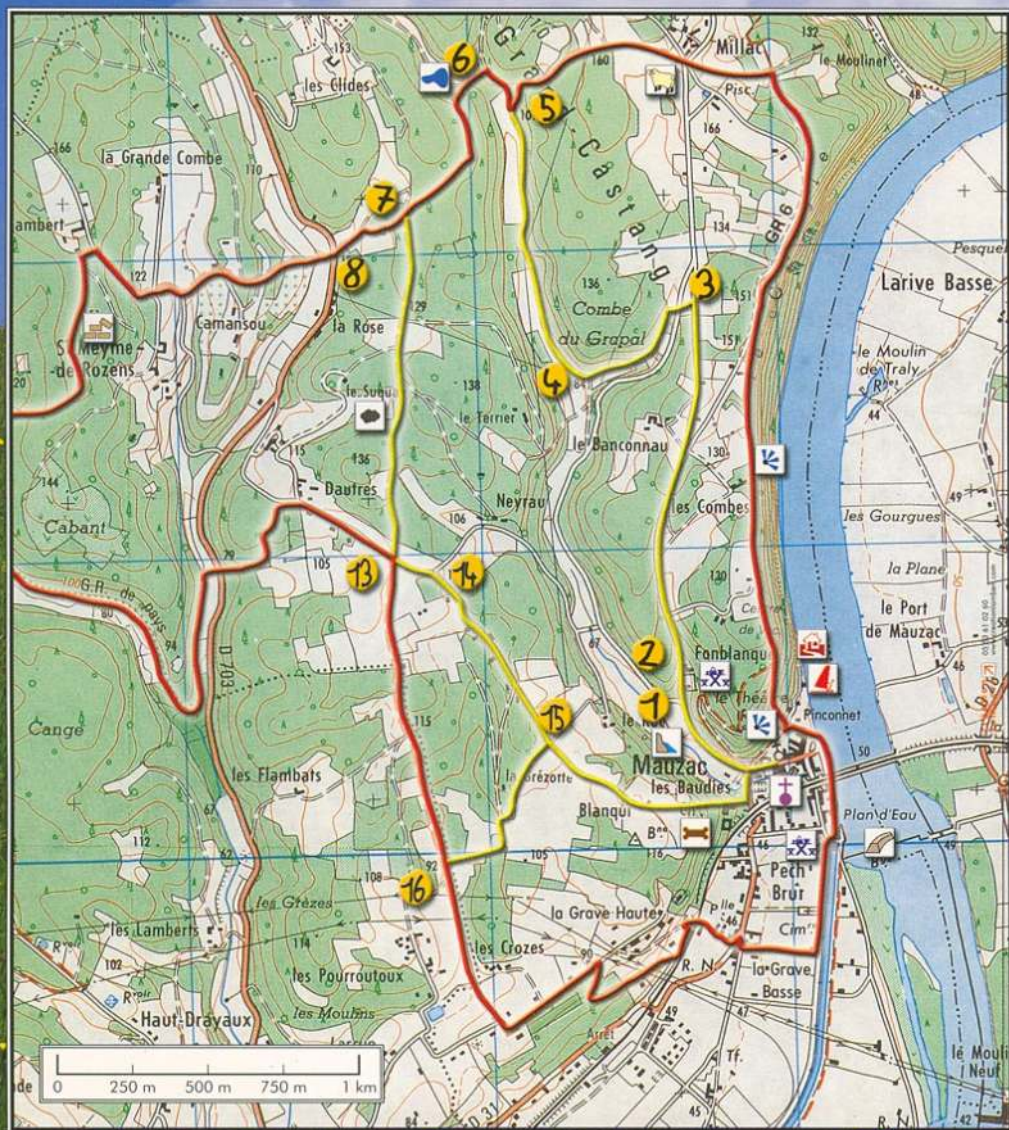


Mauzac et Grand Castang

Circuit n° 2 - Les Clides



Communauté de Communes entre Dordogne et Louyre

Le Bourg - 24510 Saint-Félix-de-Villadeix - Tél./Fax 05 53 61 17 63 - cdc.dordogne-louyre@wanadoo.fr

© IGN - PARIS - Autorisation n° 22050024 - Extrait de la carte 1 : 25000^m - IGN Cartes n°1836 Est - 1837 Est - IGN Cartes n°1936 Ouest - 1937 Ouest

Mauzac et Grand Castang

7,5 km

Circuit n° 2 - Les Clides

Pédestre
Equestre
VTT






Départ :
Eglise de
Mauzac



Situation :
A l'Est de Lalinde
par les D703 et D31



2 h 00

Balilage : Jaune  - Jaune/Rouge  - Blanc/Rouge 

Dénivelé : -



- 1 1^{ère} à droite direction **Banconnau**.
(N 44°51'59,7" - E 000°47'34,9")
- 2 A gauche fontaine **Fonblanque**.
(N 44°52'04,7" - E 000°47'34,5")
- 3 Après **Banconnau** à gauche. direction **Combe du Grapal**.
(N 44°52'42,4" - E 000°47'36,8")
- 4 Après **Combe du Grapal** prendre à droite.
(N 44°52'34,4" - E 000°47'21,0")
- 5 Prendre à gauche G.R.P.
(N 44°53'03,3" - E 000°47'09,4")
- 6 Tourner à gauche sur G.R.P.
(N 44°53'07,6" - E 000°47'05,5")
- 7 Quitter par la gauche le GRP.
(N 44°52'13,2" - E 000°46'57,7")
- 8 Prendre à gauche voie communale.
(N 44°52'14,5" - E 000°46'51,5")
- 9 Prendre à droite circuits : **Les Blanquies**
La Grézotte.
(N 44°52'13,3" - E 000°46'57,6")
- 10 Tout droit circuit **les Blanquies**
A droite circuit **la Grézotte**.
(N 44°52'54,8" - E 000°47'15,0")
- 11 Prendre à gauche GRP
Retour **Mauzac - La Grave - Canal**.
(N 44°52'42,1" - E 000°47'00,0")



A voir En chemin



Fontaine de
Fontblanque



Château de
Baudies

A proximité



Maison du passeur



Site du Théâtre



Cingle de Trémolat



Le Barrage



Les écluses du
canal de Lalinde