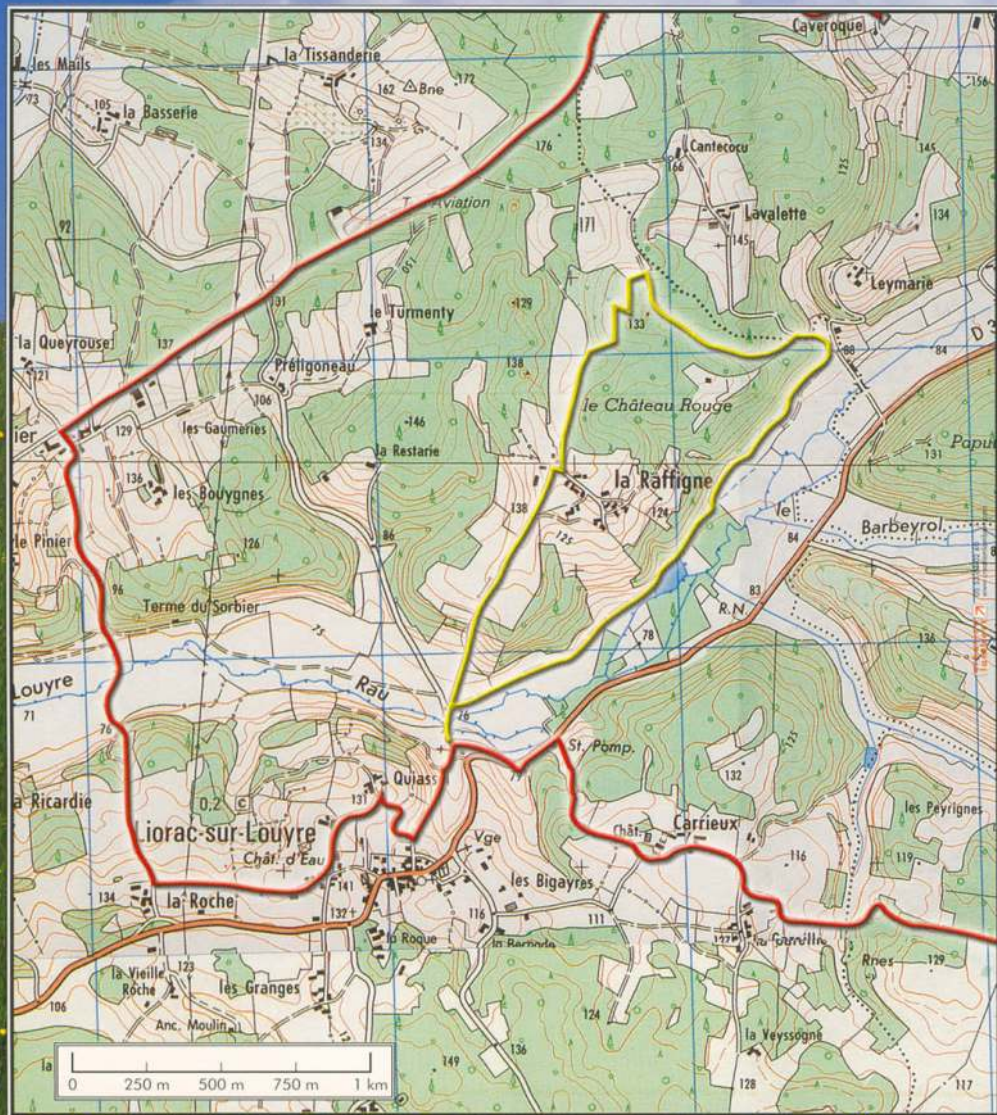


Liorac-sur-Louyre

Circuit n° 13 - La Raffigne



Communauté de Communes entre Dordogne et Louyre

Le Bourg - 24510 Saint-Félix-de-Villadeix - Tél./Fax 05 53 61 17 63 - cdc.dordogne-louyre@wanadoo.fr

© IGN - PARIS - Autorisation n° 22050024 - Extrait de la carte 1 - 25000^{ème} - IGN Cartes n°1836 Est - 1837 Est - IGN Cartes n°1936 Ouest - 1937 Ouest

Liorac-sur-Louyre

5,6 km

Circuit n° 13 - La Raffigne

Pédestre
Equestre
VTT



Départ :
Place
de l'église



Situation : Au Nord-Ouest de Lalinde (18 km) sur la D 32, entre Bergerac (15 km) et Sainte-Alvère (15 km).



1 h 45

Balilage : Jaune

Dénivelé : 101 m - 197 m

Traverser la route et prendre la venelle qui longe à droite une maison dont l'épi de faîtage est un Napoléon.

Suivre le chemin qui descend sur la droite jusqu'à une maison aux volets verts lieu-dit "La Croix du Pont".

Sur la Voie Communale 7 à gauche, passer le pont sur *la Louyre*, suivre la route jusqu'au chemin goudronné de *La Raffigne* à droite.

Arrivée au hameau, prendre à gauche le chemin VTT sur 200 mètres. A droite, petit bois, grande maison moderne, 700 mètres "*Château Rouge*", chemin goudronné à droite jusqu'à une stabulation libre. 1,3 km (*La Valette*). Premier chemin à droite. Route goudronnée. Tout de suite, chemin à droite à travers champs et bois vers l'étang. 1,1 km. On longe l'étang en direction de la communale 7.1 km.

On traverse la route pour prendre le chemin vers *Quiassel*, à gauche maison aux volets verts. Recouvert de castine, il monte vers le village en direction du château d'eau. On peut arriver à l'église en



remontant la rue ou continuer en direction de *Quiassel*. 1 km.



A voir En chemin

-  Eglise du XII^e s.
-  Presbytère du XVI^e s.
-  Chartreuse
-  Moulin de Carrioux
-  Lavoir
-  Four à pain
-  Étang
-  Pigeonnier
-  Point de vue

A proximité

-  Château de Carrioux
-  Manoir des Bigayres