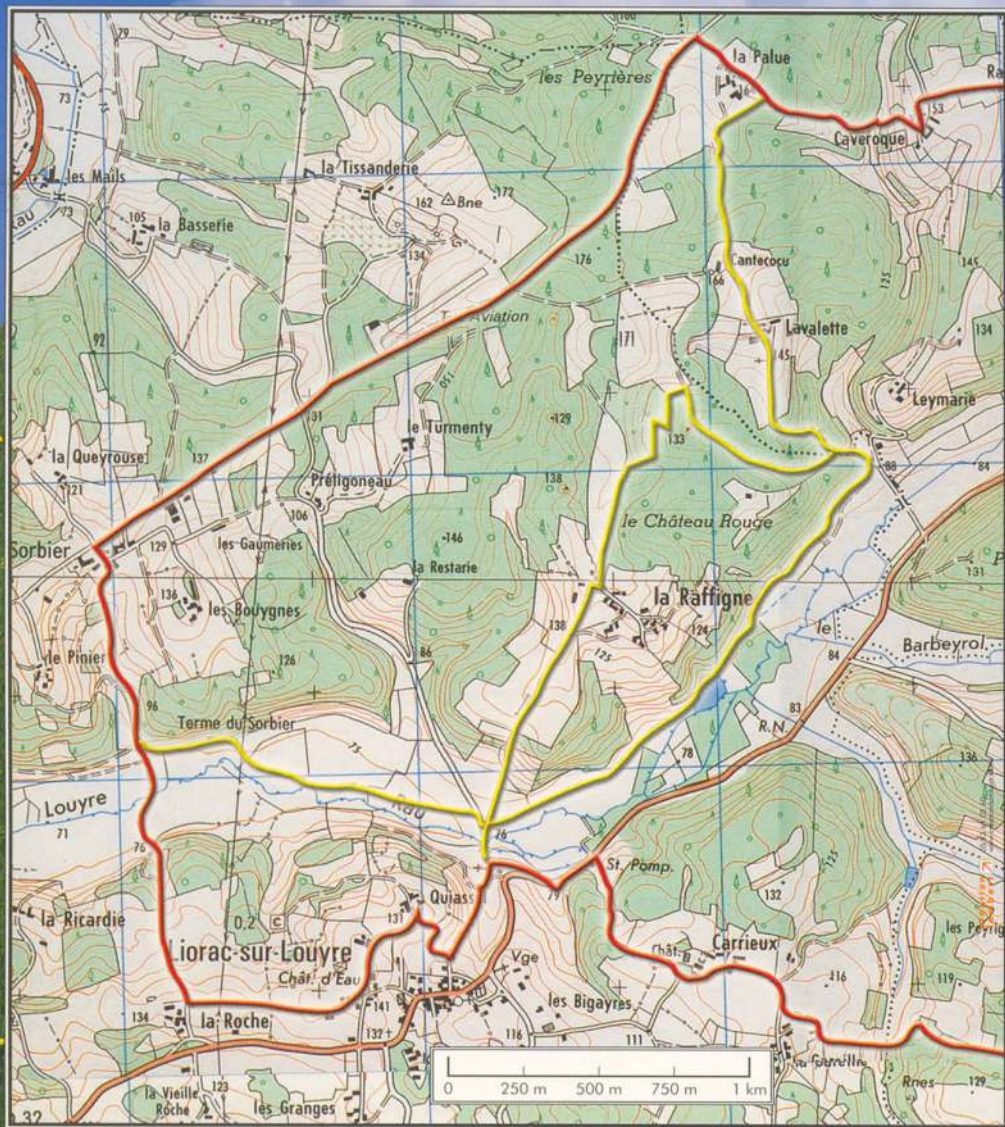


# Liorac-sur-Louyre

## Circuit n° 12 - Le Sorbier



Communauté de Communes entre Dordogne et Louyre

Le Bourg - 24510 Saint-Félix-de-Villadeix - Tél./Fax 05 53 61 17 63 - [cdd.dordogne-louyre@wanadoo.fr](mailto:cdd.dordogne-louyre@wanadoo.fr)  
© IGN - PARIS - Autorisation n° 22050024 - Extrait de la carte 1 : 25000<sup>ème</sup> - IGN Cortes n°1836 Est - 1837 Est - IGN Cortes n°1936 Ouest - 1937 Ouest

# Liorac-sur-Louyre



## Circuit n° 12 - Le Sorbier

Pédestre  
Équestre  
VTT





**Départ** : La Palue / Les Peyrières sur GR de Pays entre Dordogne et Louyre



**Situation** : Au Nord-Ouest de Lalinde (18 km) sur la D 32, entre Bergerac (15 km) et Sainte-Alvère (15 km).



1 h 45

**Balilage** : Jaune  - Tronçon GRP 

**Dénivelé** : 101 m - 197 m



**P**our s'y rendre : depuis Liorac, la Départementale 32. Tourner à gauche au moulin de Rabart. A gauche vers Lapalue.

Laisser la ferme à gauche, suivre le chemin tout droit. Vous êtes sur la "Voie Romaine", tronçon du GRP entre Dordogne et Louyre. A 900 m, terrain d'aviation de "La Tissanderie". Toujourns tout droit jusqu'aux quatre routes (3 km depuis Lapalue). Traverser la route goudronnée direction **Le Sorbier** en face ; 700 m de chemin goudronné jusqu'au hameau du **Sorbier**. A gauche, au milieu des maisons, sur un petit bout de chemin goudronné, prendre à droite un chemin encaissé qui plonge dans la vallée. On arrive à une fourche : à droite et tout de suite à gauche vers le pont sur **La Louyre**. 900 m à travers champs, on arrive à un chemin creux empierré qui monte vers **la Roche** (700 m). Arrivé en haut, tourner sur la gauche sur le chemin de crête en direction du château d'eau. Route goudronnée à gauche, direction **Quiassel**. Au puits, sur la droite, prendre un chemin en castine qui descend à l'arrière du village. Le chemin se poursuit, en terre, jusqu'à la voir communale n°7 (1200 m).



### Variante n°1

En bas du **Sorbier**, dans la vallée, à la fourche prendre à gauche (700 m) vers **le Terme du Sorbier**. Petite maison sur la gauche, ligne électrique. Sur **La Louyre** en face escalier à poissons. Chemin empierré au milieu des terres le long de **La Louyre**. A droite ruines du moulin neuf avant une rangée de peupliers. On continue jusqu'à la route goudronnée eu lieu-dit "**La Croix du Pont**", maison aux volets verts. Sur la route à gauche "**La Raffigne**".



### Variante n°2 : Eyssal

Traverser le hameau du **Sorbier** tout droit en suivant les panneaux "**Altair**". Tourner à droite, direction **Eyssal**. Dans le hameau, tourner à gauche devant "**Altair**", puis tout de suite à droite. Premier chemin à gauche entre deux maisons, puis encore à gauche le long du mur. On monte par un chemin VTT jusqu'au jardin de plantes aromatiques d'**Altair** qu'on dépasse. On se retrouve sur la "**Voie Romaine**" qu'on reprend à gauche (2 km). On retraverse **le Sorbier**, à droite le chemin goudronné au milieu des maisons. On plonge dans la vallée par un chemin encaissé à droite. Arrivée sur **La Louyre** 1,7 km. La fourche, tourner à gauche sous la ligne électrique, dans un méandre l'échelle à poissons. Sur l'autre rive à droite, ruines du **Moulin Neuf**, un peu plus loin, ruines du **Moulin de Burette** avec une source (à défricher). Arrivée sur la Voie Communale n°7, **La Raffigne** à gauche.



## A voir En chemin

-  Voie Romaine
-  Chartreuse de la Tissanderie
-  Vallée de la Louyre
-  Escalier à poissons
-  Hameau du Sorbier
-  Jardin d'Altair
-  Pigeonnier
-  Point de vue
-  Manoir de la Roche
-  Hameau de Quiassel

## A proximité

-  Chartreuse du vieux Liorac
-  Château de la Ricardie
-  Ruines du Moulin Neuf
-  Ruines du Moulin de Burette