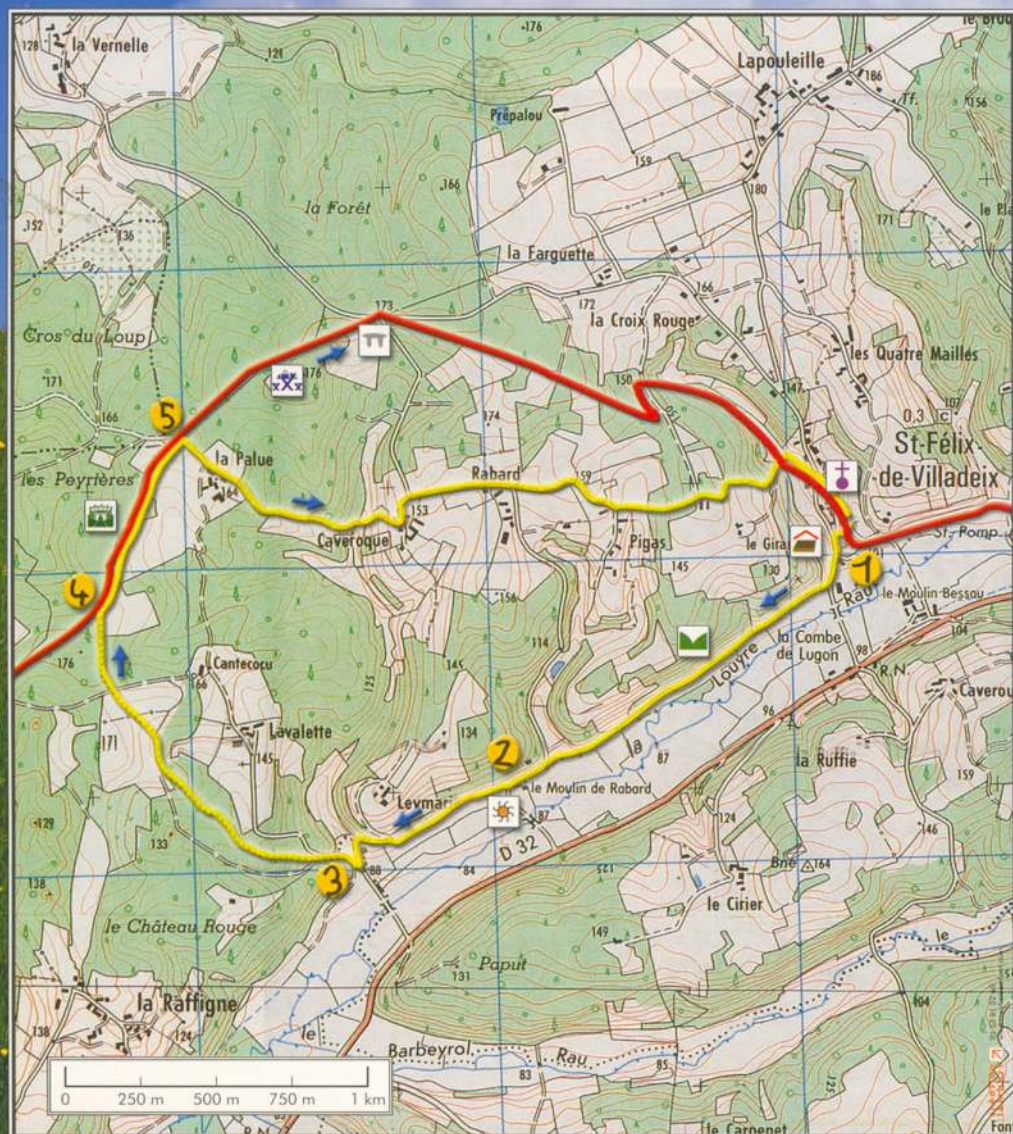


St-Félix-de-Villadeix

Circuit n° 11 - La Palue



Communauté de Communes entre Dordogne et Louyre

Le Bourg - 24510 Saint-Félix-de-Villadeix - Tél./Fax 05 53 61 17 63 - cdc.dordogne-louyre@wanadoo.fr
© IGN - PARIS - Autorisation n° 22050024 - Extrait de la carte 1 : 25000^{ème} - IGN Cartes n°1836 Est - 1837 Est - IGN Cartes n°1936 Ouest - 1937 Ouest

St-Félix-de-Villadeix



Circuit n° 11 - La Palue

Pédestre
Equestre
VTT




Départ :
Parking face
à la Mairie



Situation : Au Nord de
Lalinde (13 km) sur la D 32,
entre Bergerac (19 km) et
Sainte-Alvère (11 km).





2 h 30

Balilage : Jaune  - GR de Pays 

Dénivelé : 88 m - 176 m



Partir en entrant dans le bourg. Avant l'église, prendre à droite et descendre dans la Vallée de La Louyre.

- 1 Face à l'atelier de mécanique agricole, prendre à droite le chemin qui longe le coteau (rive droite).
- 2 Arrivée à la route goudronnée, prendre à gauche et 100 m après, suivre tout droit le sentier le long du coteau (*Moulin de Rabard*).
- 3 Prendre à gauche au niveau du calvaire pendant 200 m puis à droite. Suivre la route goudronnée pendant 300 m, passer l'entrée privée de *la Valette* et prendre à droite le chemin qui rentre dans le bois à 400 m.
- 4 Remonter sur le plateau et suivre à droite la "*Voie Romaine*".
- 5 Arrivée à la route goudronnée, 2 options :
A :  Tout droit sur la route goudronnée pour arriver à la "*Motte féodale*". Après la motte, prendre direction *St-Félix* et 50 m après le carrefour, à droite dans le bois.
B :  Tourner à droite vers *Caveroque*, suivre pendant environ 1 km. Prendre à gauche au niveau de la route goudronnée et après 200 m tenir à droite. Continuer tout droit à Rabard vers *le Girard*. Descendre vers le bourg.



A voir

En chemin



Lavoir
(face à l'église).



Vallée de La
Louyre



Voie Romaine



Motte Féodale
(parcours A)

A proximité



Chapelle St-
Nicolas (parking)