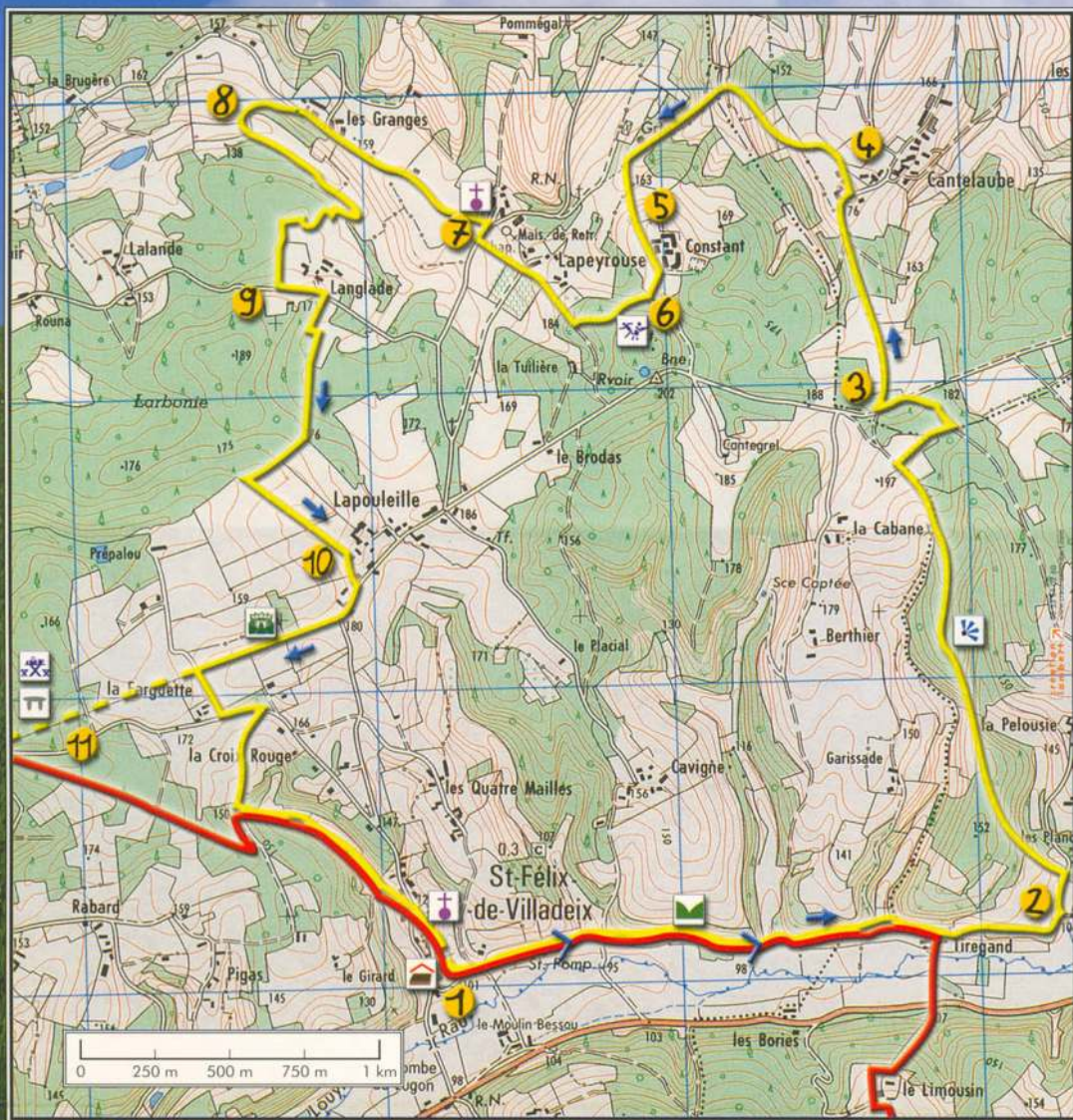


# St-Félix-de-Villadeix

## Circuit n° 10 - La Peyrouse



Communauté de Communes entre Dordogne et Louyre

Le Bourg - 24510 Saint-Félix-de-Villadeix - Tél./Fax 05 53 61 17 63 - cdc.dordogne-louyre@wanadoo.fr  
© IGN - PARIS - Autorisation n° 22050024 - Extrait de la carte 1 : 25000<sup>ème</sup> - IGN Cartes n°1836 Est - 1837 Est - IGN Cartes n°1936 Ouest - 1937 Ouest



# St-Félix-de-Villadeix



13 km

## Circuit n° 10 - La Peyrouse

Pédestre  
Equestre  
VTT





**Départ :**  
Parking face  
à la Mairie



**Situation :** Au Nord de  
Lalinde (13 km) sur la D 32,  
entre Bergerac (19 km) et  
Sainte-Alvère (11 km).



3 h 30

**Balisage :** Jaune  - GR de Pays 

**Dénivelé :** 95 m - 197 m



**E**nter dans le bourg. Avant l'église prendre à droite et descendre dans la vallée de la Louyre.

- 1 Au bas du bourg prendre à gauche et remonter la vallée de La Louyre (rive droite) pendant 2,5 km.
- 2 En arrivant sur la route goudronnée, prendre à gauche, faire 50 m, suivre à gauche le petit sentier qui monte : chemin dit de "l'Échine de l'âne".
- 3 Après 2 km, arrivée sur une route goudronnée prendre à droite vers "Cantelaube".
- 4 Quitter la route goudronnée à "Cantelaube" ; à gauche au niveau de la place enherbée.
- 5 Passer sous le village de Constant.
- 6 Entrer dans le bois de La Peyrouse au niveau du "Parcours de Santé".
- 7 Arrivée sur la route goudronnée, prendre à droite puis à gauche, direction "La Brugère".
- 8 Quitter la route goudronnée aux Granges et prendre un chemin sur la gauche.
- 9 A Langlade, En arrivant sur la route goudronnée, prendre à gauche et 50 m après prendre à droite.
- 10 Village de La Pouleille, prendre à droite vers la Farguette.
- 11 A la Farguette, deux options :
  -  A gauche, retour direct vers le bourg.
  -  En face, Voie Romaine non goudronnée vers la Motte Féodale et retour vers le bourg (1,5 km) .



## A voir En chemin

-  Lavoir  
(face à l'église)
-  Vallée de La  
Louyre
-  Chemin de l'Échine  
de l'âne
-  Village de  
Constant
-  Parcours de Santé
-  Voie Romaine

## A proximité

-  Chapelle St-  
Nicolas (parking)
-  Chapelle de La  
Peyrouse
-  Motte Féodale  
(aire aménagée)