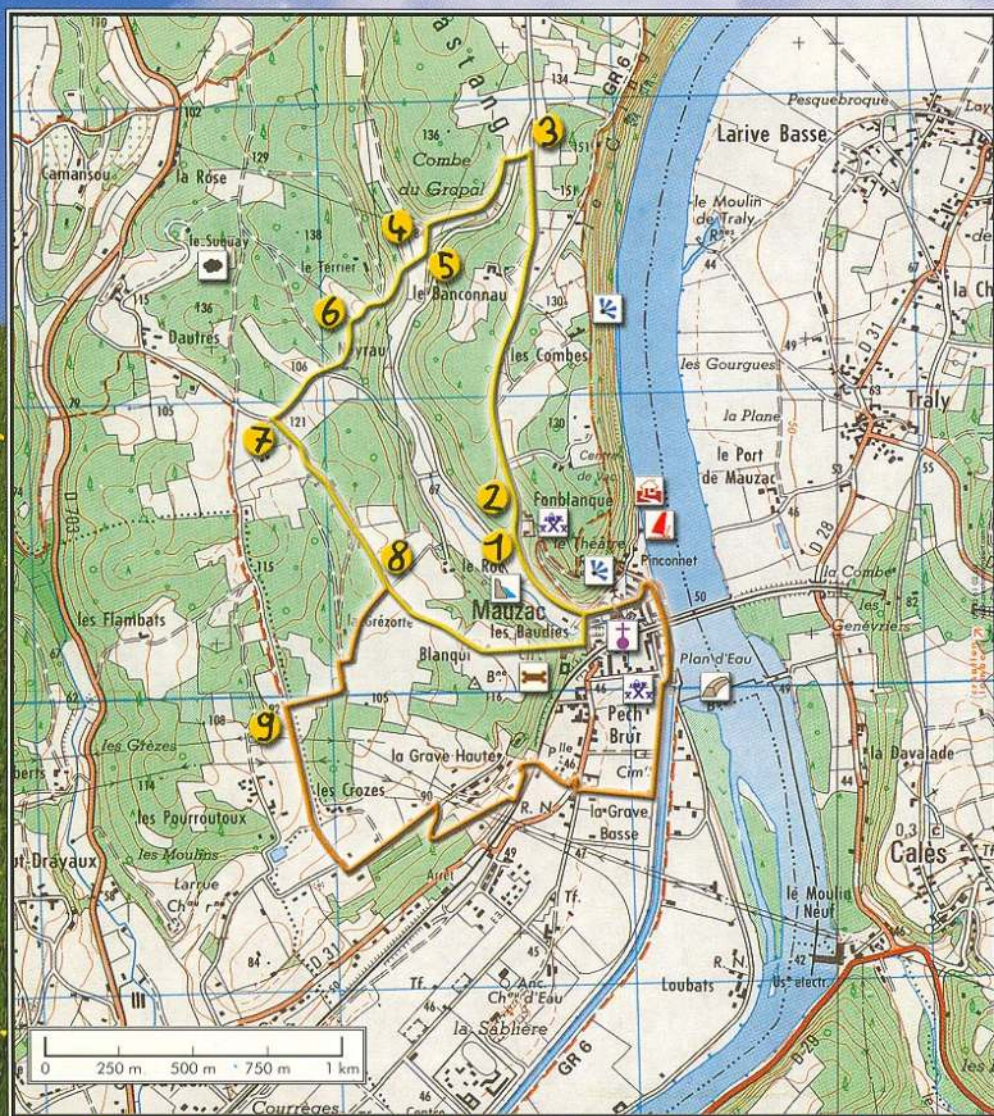


# Mauzac et Grand Castang

## Circuit n° 1 - La Combe de Grapal



Communauté de Communes entre Dordogne et Louyre

Le Bourg - 24510 Saint-Félix-de-Villadeix - Tél./Fax 05 53 61 17 63 - [cdc.dordogne-louyre@wanadoo.fr](mailto:cdc.dordogne-louyre@wanadoo.fr)  
© IGN - PARIS - Autorisation n° 22050024 - Extrait de la carte 1 : 25000<sup>ème</sup> - IGN Cartes n°1836 Est - 1837 Est - IGN Cartes n°1936 Ouest - 1937 Ouest

# Mauzac et Grand Castang

5 km

## Circuit n° 1 - La Combe de Grapal

Pédestre  
Équestre  
VTT





**Départ :**  
Eglise de  
Mauzac



**Situation :**  
A l'Est de Lalinde  
par les D703 et D31



1 h 15

**Balissage :** Jaune  - Jaune/Rouge  - Blanc/Rouge 

**Dénivelé :** -



**1** 1<sup>ère</sup> à droite direction **Banconnau**.  
(N 44°51'59,7" - E 000°47'34,9")

**2** A gauche fontaine **Fonblanque**.  
(N 44°52'04,7" - E 000°47'34,5")

**3** Après **Banconnau** à gauche. direction **Combe du Grapal**.  
(N 44°52'42,4" - E 000°47'36,8")

**4** Après **Combe du Grapal** prendre à gauche.  
(N 44°52'34,4" - E 000°47'21,0")

**5** Puis à 100 m à droite prendre **Neyraud**.  
(N 44°52'31,5" - E 000°47'21,0")

**6** Suivre la voie communale sur 550 m.  
(N 44°52'18,1" - E 000°47'04,8")

**7** Quitter la voie communale jusqu'à gauche direction **Neyraud Sud - Grézotte**.  
(N 44°52'13,2" - E 000°46'57,7")

Retour Variante Blanquies

**8** Direction **Blanquies - Baudies**.  
(N 44°51'54,8" - E 000°47'15,0")

Retour Variante par la Grézotte

Au point **8** prendre à droite vers GRP.  
(N 44°51'54,8" - E 000°47'15,0")

**9** Prendre GRP à gauche pour rejoindre MAUZAC par **Grave Haute - Canal...**  
(N 44°51'42,1" - E 000°47'00,0")



## A voir En chemin



Fontaine de  
Fontblanque



Château de  
Baudies

## A proximité



Maison du passeur



Site du Théâtre



Cingle de Trémolat



Le Barrage



Les écluses du  
canal de Lalinde